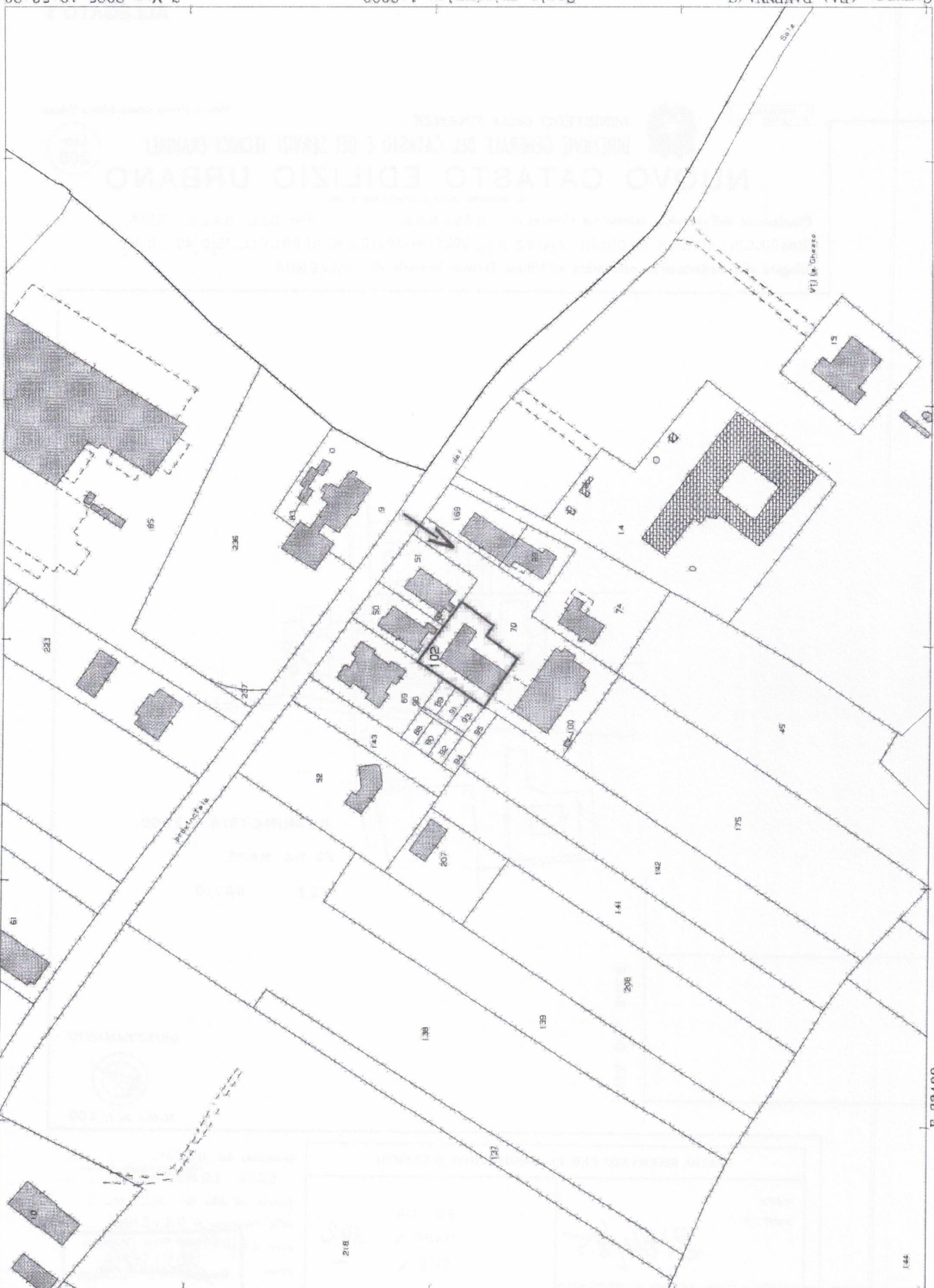


Direzione Provinciale di Ravenna Ufficio Provinciale - Territorio - Direttore D SSA LUCIA CAMPANELLA



ALLEGATO 3

MODULARIO
F. - rig. rend. - 498



MINISTERO DELLE FINANZE

DIREZIONE GENERALE DEL CATASTO E DEI SERVIZI TECNICI ERARIALI

NUOVO CATASTO EDILIZIO URBANO

(R. DECRETO-LEGGE 18 APRILE 1939, N. 662)

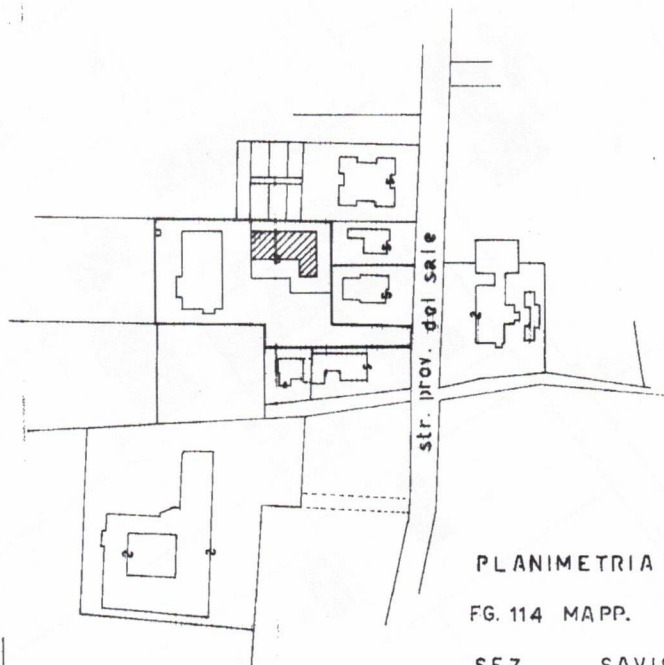
MOD. A (Nuovo Catasto Edilizio Urbano)

Lire
200

Planimetria dell'immobile situato nel Comune di RAVENNA Via DEL SALE 59/A

Ditta

Allegata alla dichiarazione presentata all'Ufficio Tecnico Erariale di RAVENNA



PLANIMETRIA 1:2000

FG. 114 MAPP.

SEZ. SAVIO

VIA DEL SALE

ORIENTAMENTO



SCALA DI 1: 200

SPAZIO RISERVATO PER LE ANNOTAZIONI D'UFFICIO

DATA

PROT. N°

2184/85

FG. 114

MAPP. \

SUB. \

102

-

Compilata dal GEOM.

EZIO LOMBARDINI

Iscritto all'Albo dei GEOM.

della Provincia di RAVENNA

DATA 28/09/85 Prov. Geometri

Firma: Ezio Lombardini

N. 337

MODULARIO
P. ng. rend. 498

MINISTERO DELLE FINANZE

Mod. A (Nuovo Catasto Edilizio Urbano)

DIREZIONE GENERALE DEL CATASTO E DEI SERVIZI TECNICI ERARIALI

Lire
200


NUOVO CATASTO EDILIZIO URBANO

(R. DECRETO-LEGGE 13 APRILE 1959, N. 639)

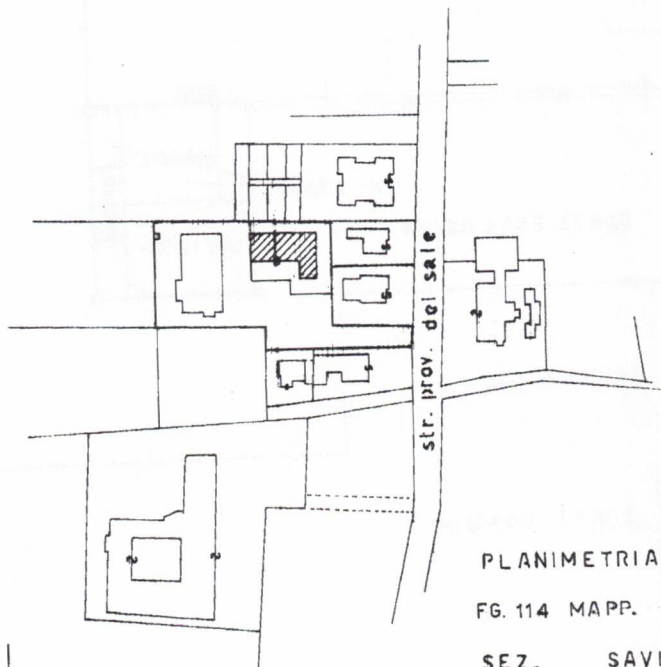
Planimetria dell'immobile situato nel Comune di RAVENNA Via DEL SALE 59/A

Ditta

Allegata alla dichiarazione presentata all'Ufficio Tecnico Erariale di RAVENNA



H: 270



PLANIMETRIA 1:2000

FG. 114 MAPP.

SEZ. SAVIO

VIA DEL SALE

ORIENTAMENTO



SCALA DI 1: 200

SPAZIO RISERVATO PER LE ANNOTAZIONI D'UFFICIO

DATA

PROT. N°

2184/85

FG. 114

MAPP. 102

SUB. -

Compilata dal GEOM.

(Titolo, nome e cognome del tecnico)
EZIO LOMBARDINI

Iscritto all'Albo dei GEOM.

della Provincia di RAVENNA

DATA 26/07/85 Prov. Geometri

RAVENNA

Firma: Geom. EZIO LOMBARDINI

N. 551

