

TRIBUNALE CIVILE DI RAVENNA

GIUDICE DI ESECUZIONE IMMOBILIARE DR. SAMUELE

LABANCA

PROCEDURA ESECUTIVA R.G.Es 152/2023

PROMOSSA DA

[REDACTED]

[REDACTED]

CON

[REDACTED]

[REDACTED]

CONTRO

[REDACTED]

[REDACTED]

ALLEGATO “C” – PLANIMETRIE CATASTALI ED ELABORATO PLANIMETRICO – LOTTO 1

Ravenna, 20/09/2024

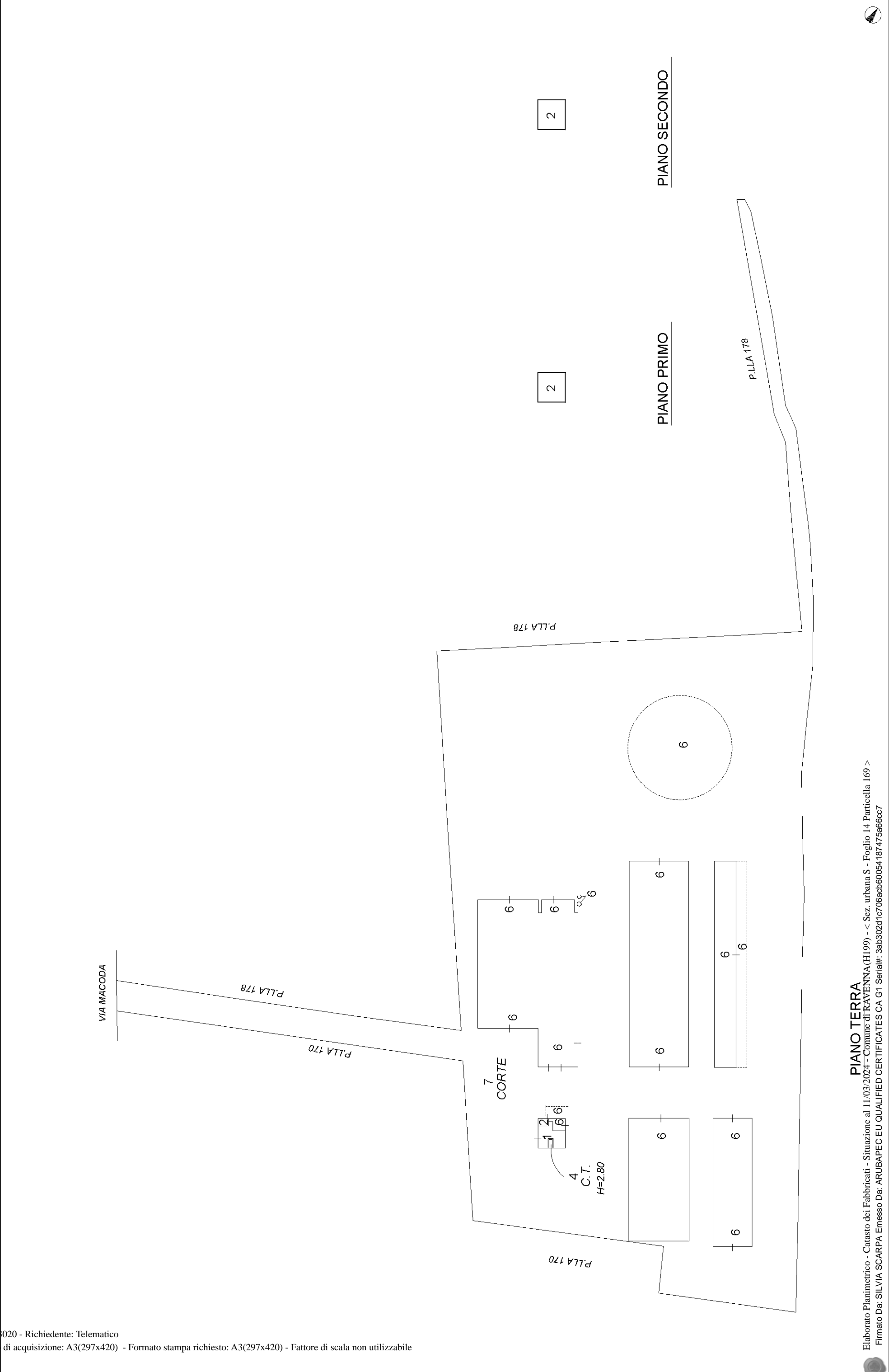
IL CTU

Geom. Silvia Scarpa



Agenzia del Territorio
CATASTO FABBRICATI
Ufficio provinciale di Ravenna

ELABORATO PLANIMETRICO	Compilato da: Casadei Vanni	Iscritto all'albo: Geometri	Prov. Forlì'	N. 01600
Comune di Ravenna	Sezione: S	Foglio: 14	Protocollo n. RA0121981	del 25/10/2012
Dimostrazione grafica dei subalterni				
Tipo Mappale n. 119661 del 20/10/2012 Scala 1 : 1500				



ACCERTAMENTO DELLA PROPRIETÀ IMMOBILIARE URBANA
ELENCO DEI SUBALTERNI ASSEGNATI

Comune	Sezione	Foglio	Particella	Tipo mappale	del:
RAVENNA	S	14	169	119661	20/10/2012

Sub	UBICAZIONE via/piazza	n.civ	Piani	Scala	Int	DESCRIZIONE
1	via macoda		T			ABITAZIONE
2	via macoda		T-1 - 2			ABITAZIONE
3						SOPPRESSO
4	via macoda		T			B.C.N.C. (CENTRALE TERMICA) AI SUB.1-2
5						SOPPRESSO
6	via macoda		T			STABILIMENTO PER ALLEVAMENTO ANIMALI
7	via macoda		T			B.C.N.C. (CORTE) AI SUB. 1-2-6

Visura telematica



Agenzia del Territorio
CATASTO FABBRICATI
Ufficio Provinciale di
Ravenna

Dichiarazione protocollo n. RA0197763 del 02/12/2008

Planimetria di u.i.u. in Comune di Ravenna

Via Macoda

civ.

Identificativi Catastali:

Sezione: S

Foglio: 14

Particella: 169

Subalterno: 1

Compilata da:
Casadei Vanni

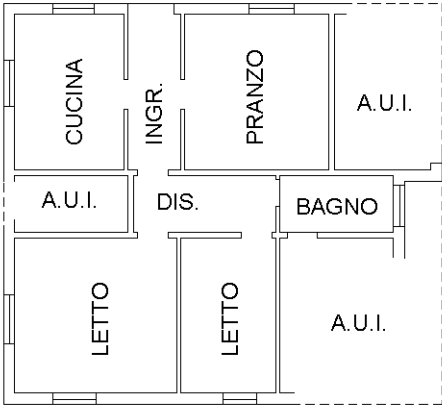
Iscritto all'albo:
Geometri

Prov. Forlì

N. 1600

Scheda n. 1

Scala 1:200



PIANO TERRA

H=280



Ultima planimetria in atti

Agenzia del Territorio
CATASTO FABBRICATI
Ufficio Provinciale di
Ravenna

Dichiarazione protocollo n. RA0197763 del 02/12/2008

Planimetria di u.i.u. in Comune di Ravenna

Via Macoda

civ.

Identificativi Catastali:

Sezione: S

Foglio: 14

Particella: 169

Subalterno: 2

Compilata da:
Casadei Vanni

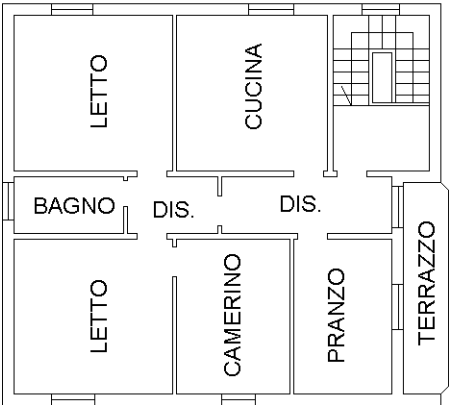
Iscritto all'albo:
Geometri

Prov. Forlì

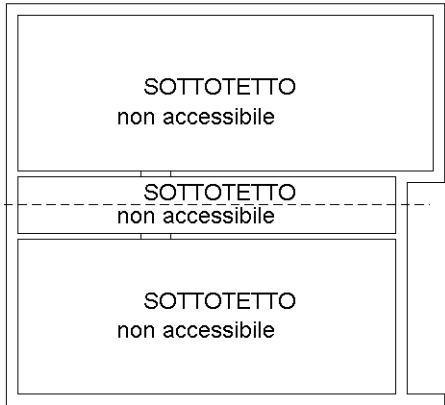
N. 1600

Scheda n. 1

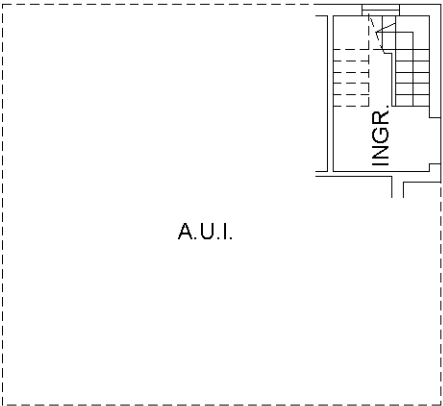
Scala 1:200



PIANO PRIMO
H=300



PIANO SECONDO



PIANO TERRA



Ultima planimetria in atti

Dichiarazione protocollo n. RA0121980 del 25/10/2012
Planimetria di u.i.u. in Comune di Ravenna
Via Macoda
civ.

Identificativi Catastali:
Sezione: S
Foglio: 14
Particella: 169
Subalterno: 6

Compilata da:
Casadei Vanni
Iscritto all'albo:
Geometri
Prov. Forlì
N. 01600

