Data presentazione: 26/06/1982 - Data: 02/04/2025 - n. T256941 - Richiedente: RNTSRA79E69D458D
Totale schede: 1 - Formato di acquisizione: A1(594x841) - Formato stampa richiesto: A3(297x420)
Ultima planimetria in atti

MINISTERO DELLE FINANZE
DIREZIONE GENERALE DEL CATASTO E DEI SERVIZI TECNICI ERARIALI

NUOVO CATASTO EDILIZIO URBANO

(R. DECRETO-LEGGE 13 APRILE 1939, N. 652)

Planimetria dell'immobile situato nel Comune di RAVENNA Viale Leonardo -LIDO ADRIANO

[redacted]

Allegata alla dichiarazione presentata all'Ufficio Tecnico Erariale di RAVENNA

PLANIMETRIA
Scala 1:500

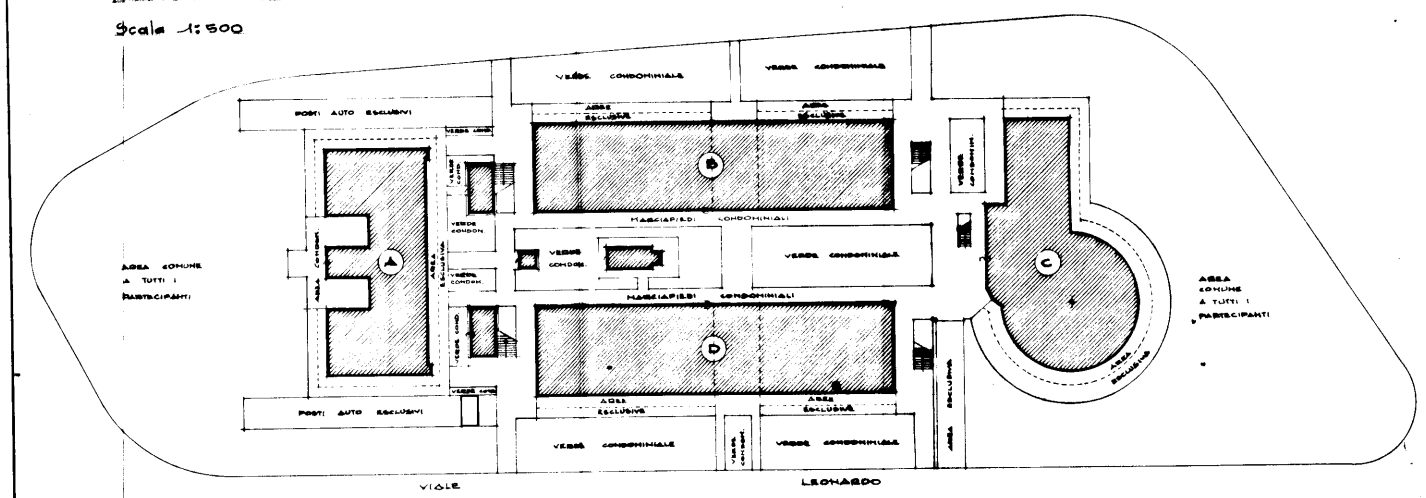

PLANIMETRIA N.C.T.
Scala 1:1000
Foglio 113/c
Mapp. 504-1088
1089-1090

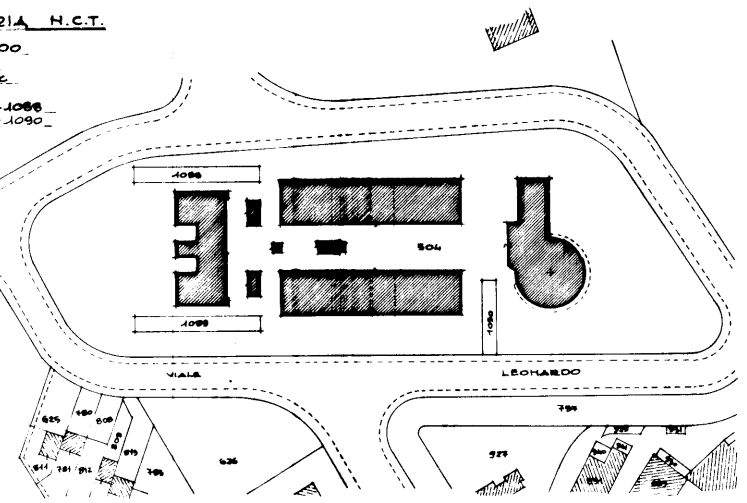

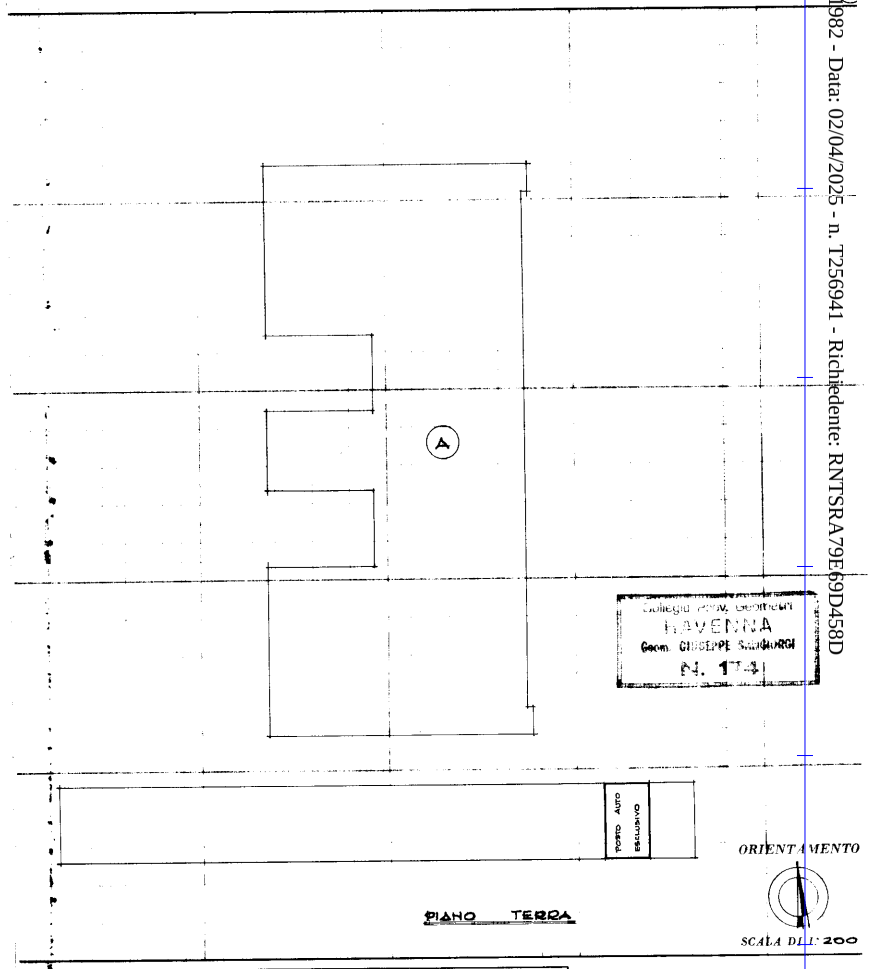

PIANO TERRA

SCALA DI 1:200

Collegio Prov. Geometri RAVENNA Geom. GIUSEPPE SANGIORGI N. 1741

SPAZIO RISERVATO PER LE ANNOTAZIONI D'UFFICIO

DATA
PROT. N° 4011/82

Foglio 113
Mappale 1089
Sub. 14

Compilata dal Geom. GIUSEPPE SANGIORGI
Iscritto all'Albo dei geometri della Provincia di RAVENNA
DATA 22-6-1982
Firma:

Data presentazione: 26/06/1982 - Data: 02/04/2025 - n. T256941 - Richiedente: RNTSRA79E69D458D
Totale schede: 1 - Formato di acquisizione: A1(594x841) - Formato stampa richiesto: A3(297x420)
Ultima planimetria in atti

Catasto dei Fabbricati - Situazione al 02/04/2025 - Comune di RAVENNA(H199) - < Sez. urbana RA - Foglio 113 - Particella 1089 - Subalterno 14 >
VIALE LEONARDO DA VINCI n. 14 Piano T

10 metri