

Agenzia del Territorio
CATASTO FABBRICATI
Ufficio Provinciale di
Ravenna

Dichiarazione protocollo n. RA0136011 del 03/08/2004

Planimetria di u.i.u. in Comune di Brisighella

Via Ceparano

civ. 29

Identificativi Catastali:

Sezione:

Foglio: 87

Particella: 83

Subalterno: 1

Compilata da:

Gentilini Pietro

Iscritto all'albo:

Geometri

Prov. Ravenna

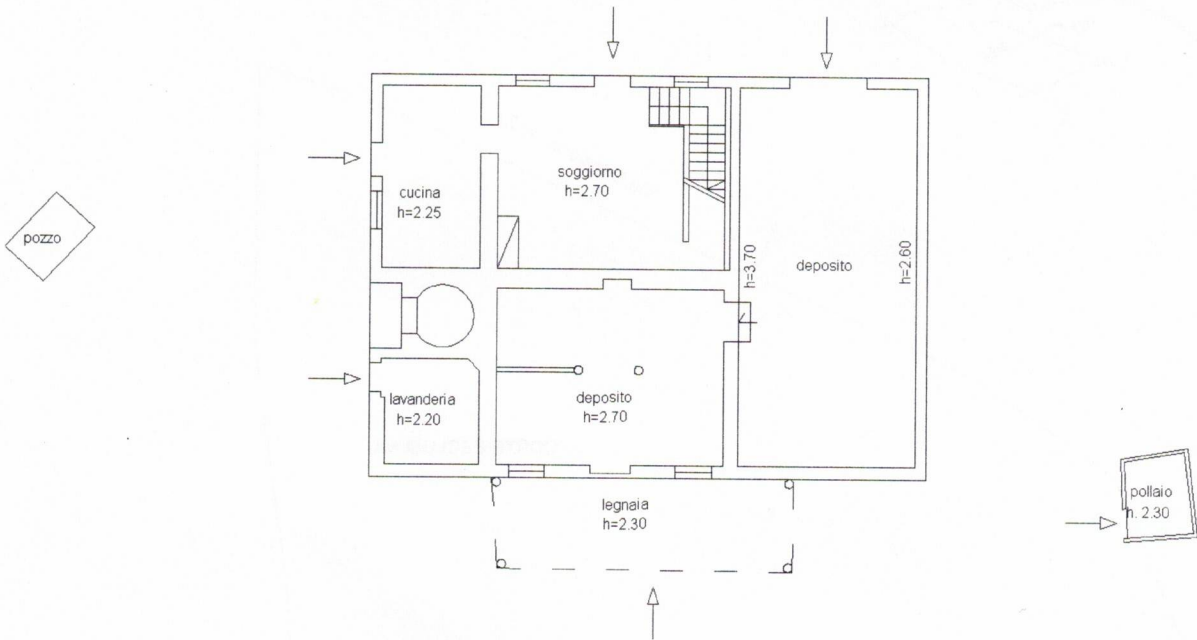
N. 1482

Scheda n. 2

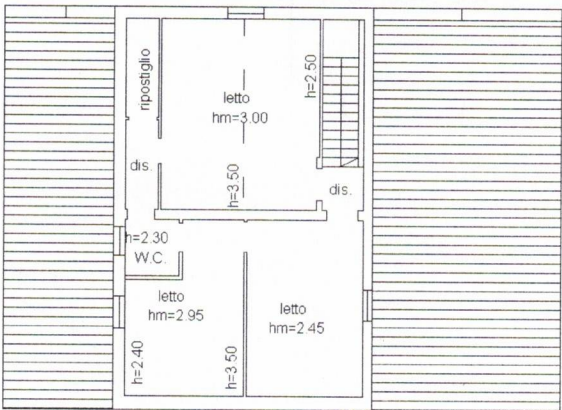
Scala 1:200

Pag. 2/2

PIANTA PIANO TERRA



PIANTA PIANO PRIMO



Faenza, il 19/07/2004

Ultima planimetria in atti

Data: 03/09/2024 - n. T169686 - Richiedente: MSSMTT81D28D7040

Totale schede: 2 - Formato di acquisizione: A4(210x297) - Formato stampa richiesto: A4(210x297)

Agenzia del Territorio
CATASTO FABBRICATI
Ufficio Provinciale di
Ravenna

Dichiarazione protocollo n. RA0136011 del 03/08/2004

Planimetria di u.i.u. in Comune di Brisighella

Via Ceparano

civ. 29

Identificativi Catastali:

Sezione:

Foglio: 87

Particella: 83

Subalterno: 1

Compilata da:

Gentilini Pietro

Iscritto all'albo:

Geometri

Prov. Ravenna

N. 1482

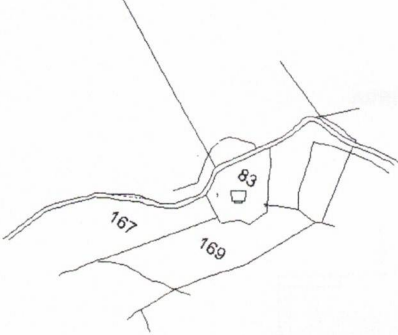
Scheda n. 1

Scala 1:500

Pag. 1/2

ESTRATTO DI MAPPA sc. 1:2000

Fg. 87 Mapp. 83



PIANTA PIANO TERRA

Via Ceparano n. 29

CORTE ESCLUSIVA

B

VEDI SVILUPPO "A"

c



Faenza, il 19/07/2004

Ultima planimetria in atti

Data: 03/09/2024 - n. T169686 - Richiedente: MSSMTT81D28D704O

Totale schede: 2 - Formato di acquisizione: A4(210x297) - Formato stampa richiesto: A4(210x297)