

Agenzia del Territorio
CATASTO FABBRICATI
Ufficio Provinciale di
Ravenna

Dichiarazione protocollo n. RA0003496 del 12/01/2006

Planimetria di u.i.u. in Comune di Ravenna

Via Babini Domenico

civ. 34

Identificativi Catastali:

Sezione: RA

Foglio: 63

Particella: 1000

Subalterno: 1

Compilata da:

Giambi Mauro

Iscritto all'albo:

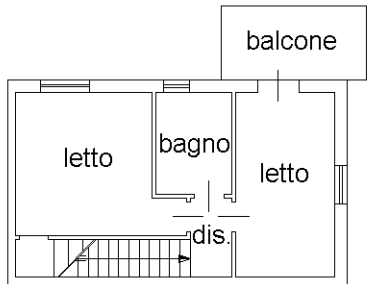
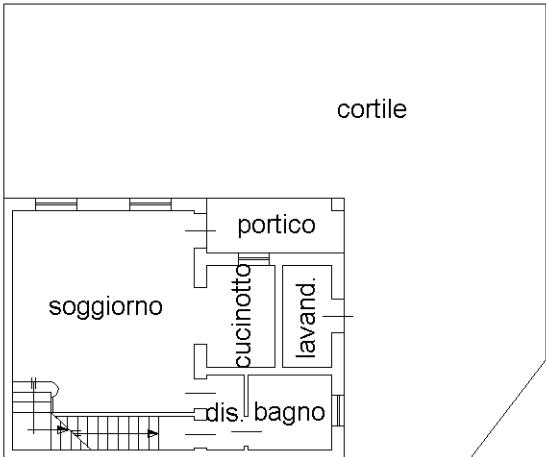
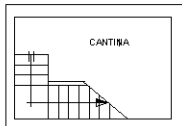
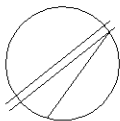
Geometri

Prov. Ravenna

N. 988

Scheda n. 1

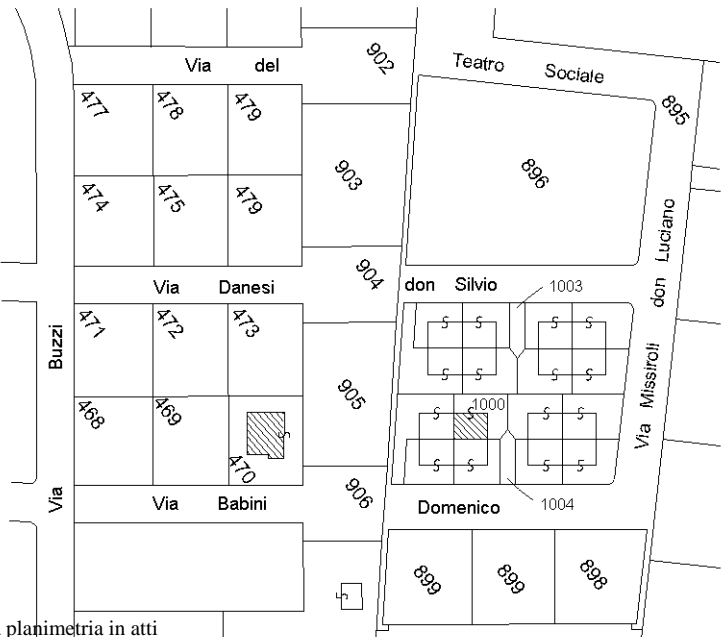
Scala 1:200



PIANO
PRIMO
SOTTOSTRADA
H=2.40

PIANO
TERRA
H=2.80

PIANO
PRIMO
H=2.80



Sez. Ravenna
Fg. 63
scala 1:2000

Ultima planimetria in atti