

Agenzia del Territorio
CATASTO FABBRICATI
Ufficio Provinciale di
Ravenna

Dichiarazione protocollo n. RA0021337 del 09/02/2007

Planimetria di u.i.u. in Comune di Ravenna

Via Jacques La Palisse

civ. 18

Identificativi Catastali:

Sezione: RA

Foglio: 239

Particella: 365

Subalterno: 15

Compilata da:
Pepoli Davide

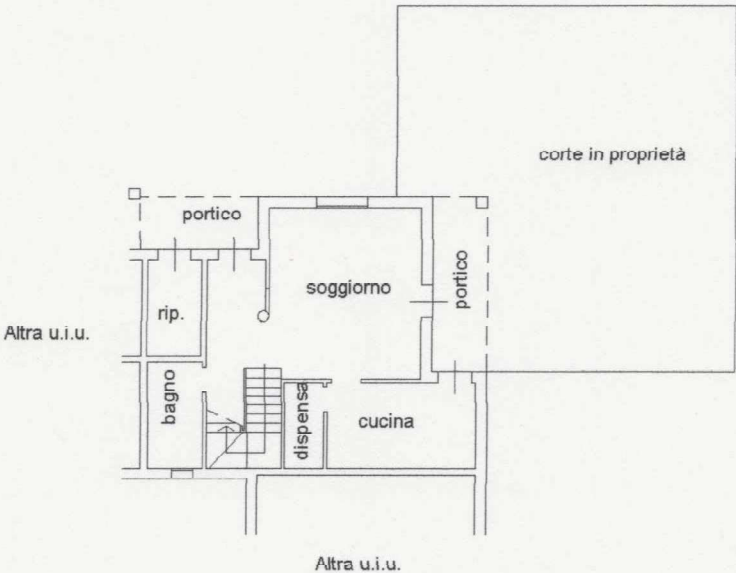
Iscritto all'albo:
Architetti

Prov. Ravenna

N. 226

Scheda n. 1


Scala 1:200



PIANO TERRA
H = 2.70



PRIMO PIANO
H = 2.80



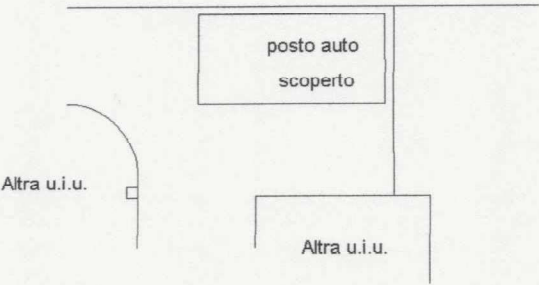
Ultima planimetria in atti

Data: 30/05/2025 - n. T85442 - Richiedente: MNCFNC60A12A191Q

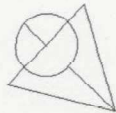
Totale schede: 1 - Formato di acquisizione: A4(210x297) - Formato stampa richiesto: A4(210x297)

Agenzia del Territorio CATASTO FABBRICATI Ufficio Provinciale di Ravenna	Dichiarazione protocollo n. RA0021337 del 09/02/2007	
	Planimetria di u.i.u. in Comune di Ravenna Via Jacques La Palisse civ.	
	Identificativi Catastali: Sezione: RA Foglio: 239 Particella: 365 Subalterno: 16	Compilata da: Pepoli Davide Iscritto all'albo: Architetti Prov. Ravenna N. 226

Scheda n. 1 Scala 1:200



PIANO TERRA



Ultima planimetria in atti

Data: 30/05/2025 - n. T85441 - Richiedente: MNCFNC60A12A191Q

Totale schede: 1 - Formato di acquisizione: A4(210x297) - Formato stampa richiesto: A4(210x297)