

**ELABORATO PLANIMETRICO**

**Agenzia del Territorio**  
**CATASTO FABBRICATI**  
Ufficio Provinciale di  
Ravenna

Comune di Massa Lombarda

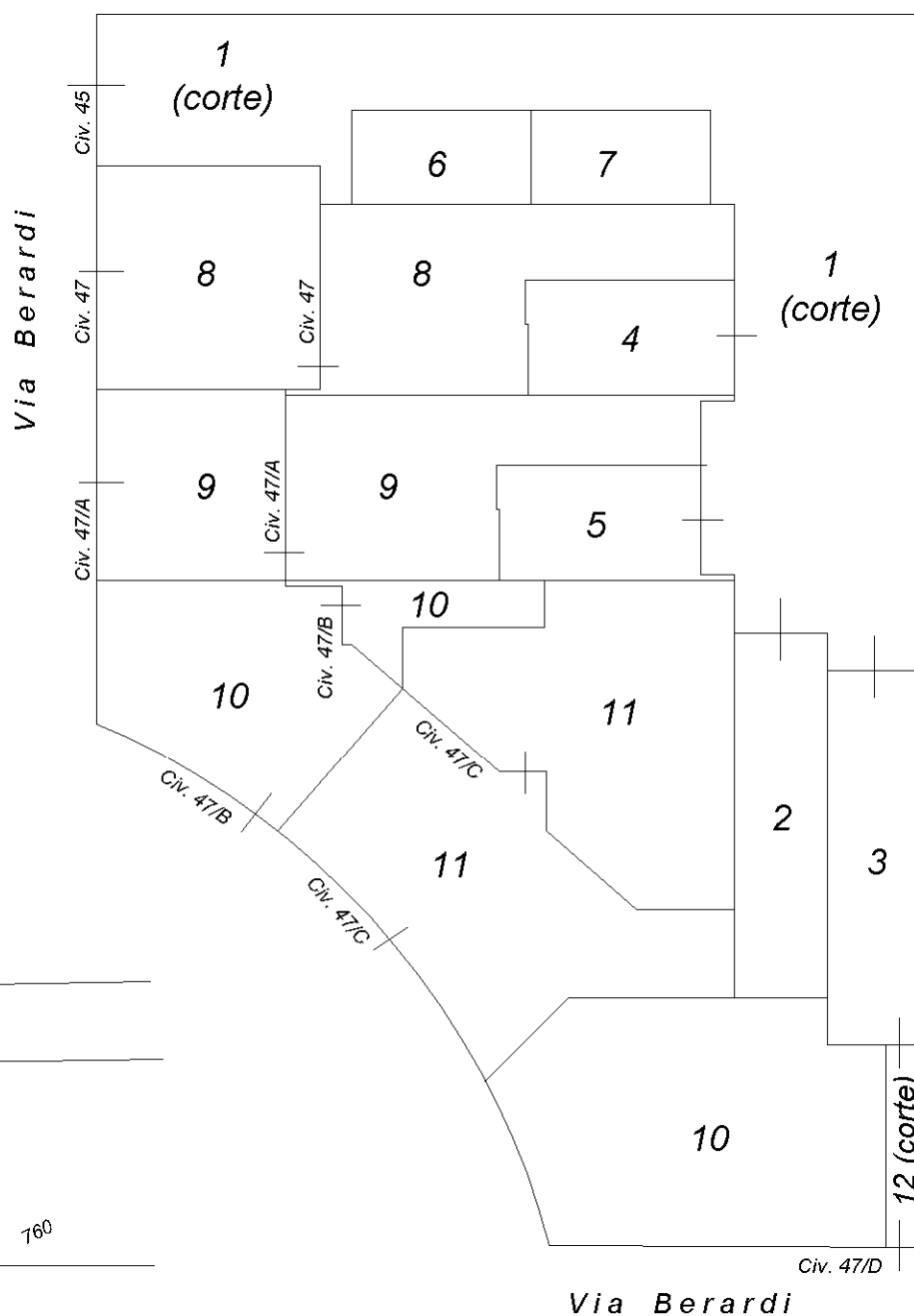
Sezione: Foglio: 31

Particella: 762

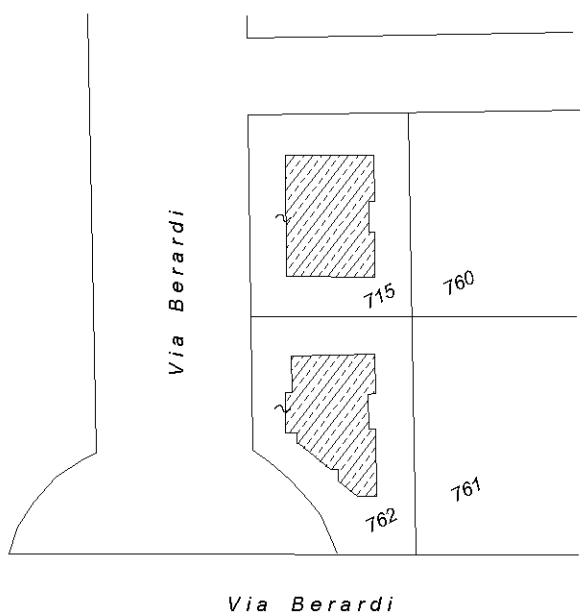
### Dimostrazione grafica dei subalterni

Scala 1 : 200

## PIANO TERRA



*Estratto C.T.  
Massa Lombarda  
Fg. 31/A - map. 762  
scala 1:1000*



Via Berardi

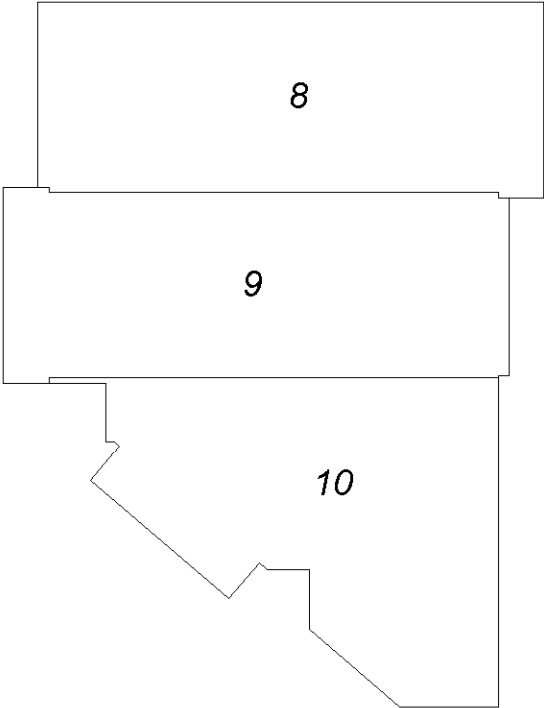
## Ultima planimetria in atti

ELABORATO PLANIMETRICO

Agenzia del Territorio  
**CATASTO FABBRICATI**  
Ufficio Provinciale di  
Ravenna

Comune di Massa Lombarda	
Sezione: Foglio: 31 Particella: 762	
Dimostrazione grafica dei subalterni	Scala 1 : 200

*PIANO PRIMO*



*PIANO SECONDO  
(sottotetto)*

