

MODULARIO
F. rig. rend. 497



MINISTERO DELLE FINANZE
DIPARTIMENTO DEL TERRITORIO

CATASTO EDILIZIO URBANO (RDL 13-4-1939, n. 652)

RAVENNA

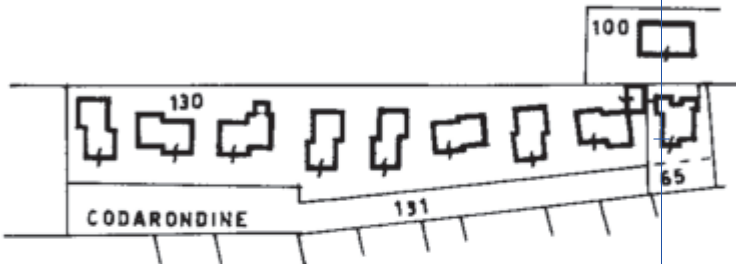
Via CODARONDINE

Planimetria di u.i.u. in Comune di..... via..... civ.....

ALLEGATO 3 MOD. BN (CEU)

LIRE
200

22



ESTRATTO DI MAPPA
scala 1:2000



PIANTA PIANO TERRA
H = 2,70 m



PIANTA PIANO PRIMO
H = 2,70 m

ORIENTAMENTO



SCALA DI 200

Dichiarazione di N.C. ☐
Dichiarazione di variazione ☒

Compilata dal **ING. DOMENICO BABINI**
(Titolo, cognome e nome)

RISERVATO ALL'UFFICIO

Ultima planimetria in atto

Data presentazione: 28/09/2001 - Data: 18/06/2024 - n. T370356 - Richiedente: BCCFPP67S25E730A
Totale schede: 1 - Formato di acquisizione: A4(210x297) - Formato stampa: A4(210x297)

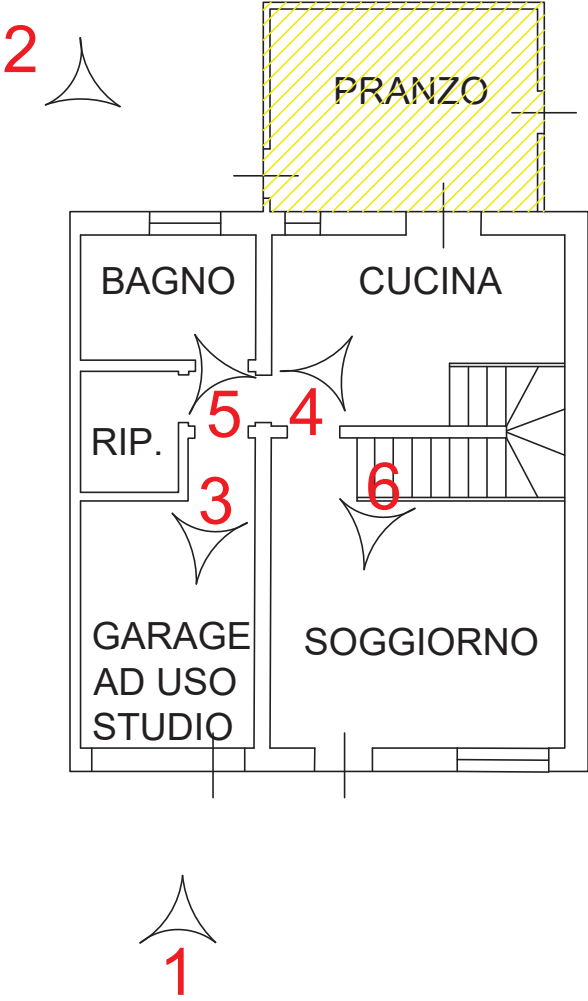
n. 130 sub. 46

data..... Firma *Domenico Babini*

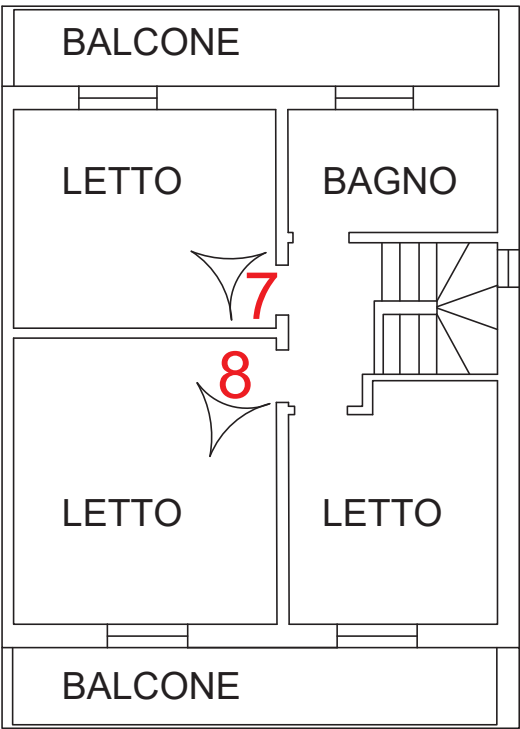
Catasto di Fabbriati - Comune di RAVENNA(H199) - < Sez. urbana RA - Foglio 5 - Particella 130 - Subalterno 46 >
Firmato DA **COCHINER ENRICO** PROTEZIONE
Codice di identificazione: 1f4d4519b4712cb8e1415e06cc341c6

RELAZIONE FOTOGRAFICA

PIANO TERRA



PIANO PRIMO



 DA DEMOLIRE

