

TRIBUNALE CIVILE DI RAVENNA

ALL'ILLUSTRISSIMO SIG. GIUDICE DELLE ESECUZIONI IMMOBILIARI

PROCEDIMENTO DI ESECUZIONE

IMMOBILIARE N. 138/22 R.G.E.

RELAZIONE DI ACCERTAMENTO PERITALE

LOTTO N. 2_DOCUMENTAZIONE PLANIMETRICA

TECNICO INCARICATO:

ING. BRUNO PIEMONTESE

via Bovini, 41 - 48123 Ravenna


Tel. 0544/502618 - Fax 0544/467182

[Mail info@studiopiemontese.it](mailto:info@studiopiemontese.it)

Ravenna, giugno 2023



Via S. Mama, 120
Ravenna (RA)



Immagini ©2023 Google, Dati cartografici ©2023, Dati cartografici ©2023 10 m

N=-13800

E=35400

I Particella: 2620



Scala originale: 1:1000

Dimensione cornice: 267.000 x 189.000 met

Comune: (RA) RAVENNA/A

Foglio: 104 All: A

16-Jan-2023 15:19:58

metProtocollo pratica T348948/2023

MODULARIO
F. - Cat. S.T. - 443



MINISTERO DELLE FINANZE

Mod. B (Nuovo Catasto Edilizio Urbano)

DIREZIONE GENERALE DEL CATASTO E DEI SERVIZI TECNICI ERARIALI

Lire
20

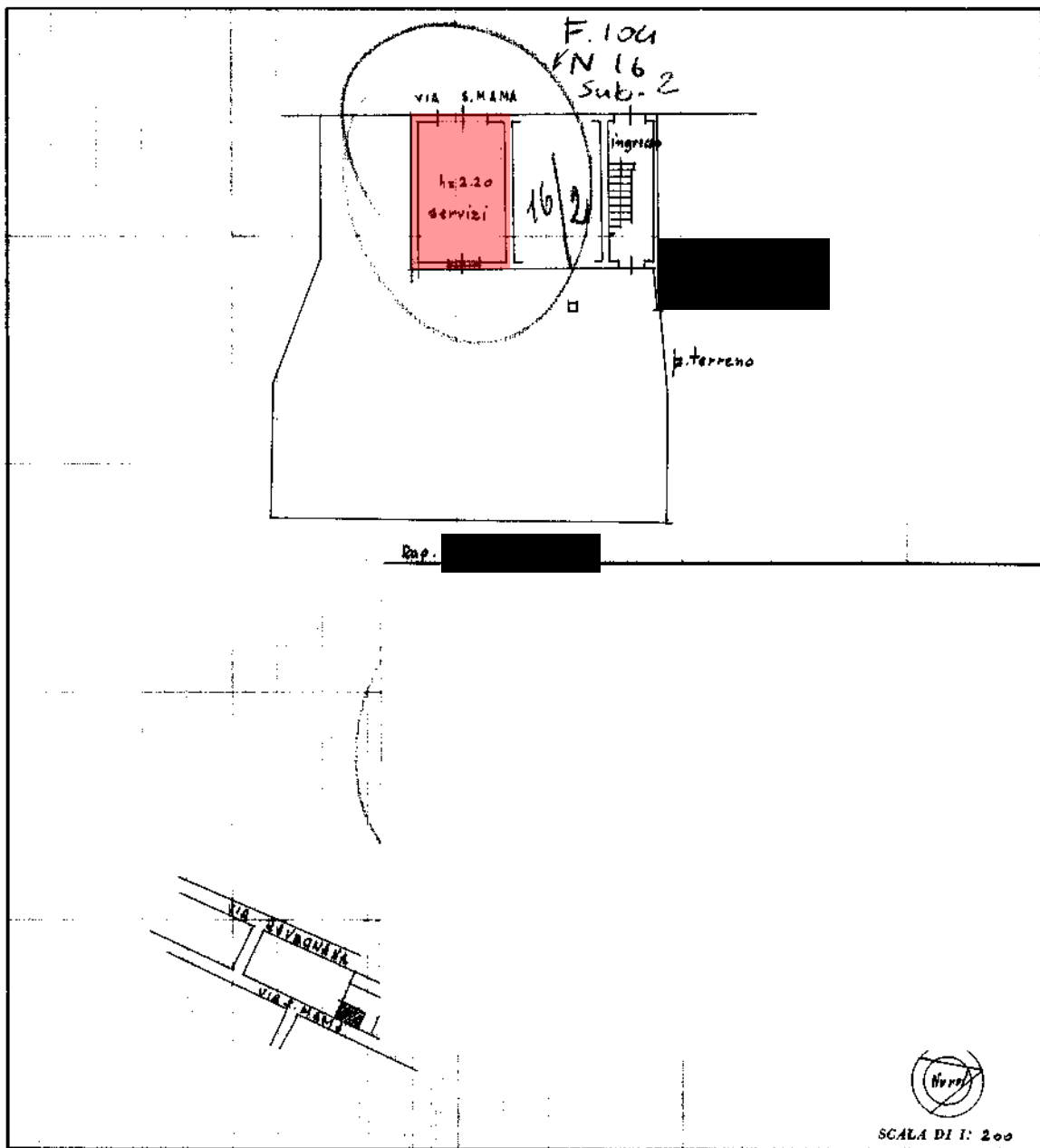
NUOVO CATASTO EDILIZIO URBANO

(R. DECRETO-LEGGE 15 APRILE 1989, N. 603)

Planimetria dell'immobile situato nel Comune di Ravenna Via San. Mama

Ditta [REDACTED]

Allegata alla dichiarazione presentata all'Ufficio Tecnico Erariale di Ravenna



SPAZIO RISERVATO PER LE ANNOTAZIONI D'UFFICIO

DATA
PROT. N°

Fg 104
M 16/2-4

Compilata dal Geometra
(Titolo, nome e cognome del tecnico)

Cenoni Carlo

Iscritto all'Albo dei Geometri

della Provincia di Ravenna

DATA 25-1-1959

Firma: [Signature]

ISTITUTO POLIGRAFICO DELLO STATO

MODULARIO
F. - Cat. S.T. - 401



MINISTERO DELLE FINANZE
DIREZIONE GENERALE DEL CATASTO E DEI SERVIZI TECNICI ERARIALI

Mod. B (Nuovo Catasto Edilizio Urbano)

Lire
20

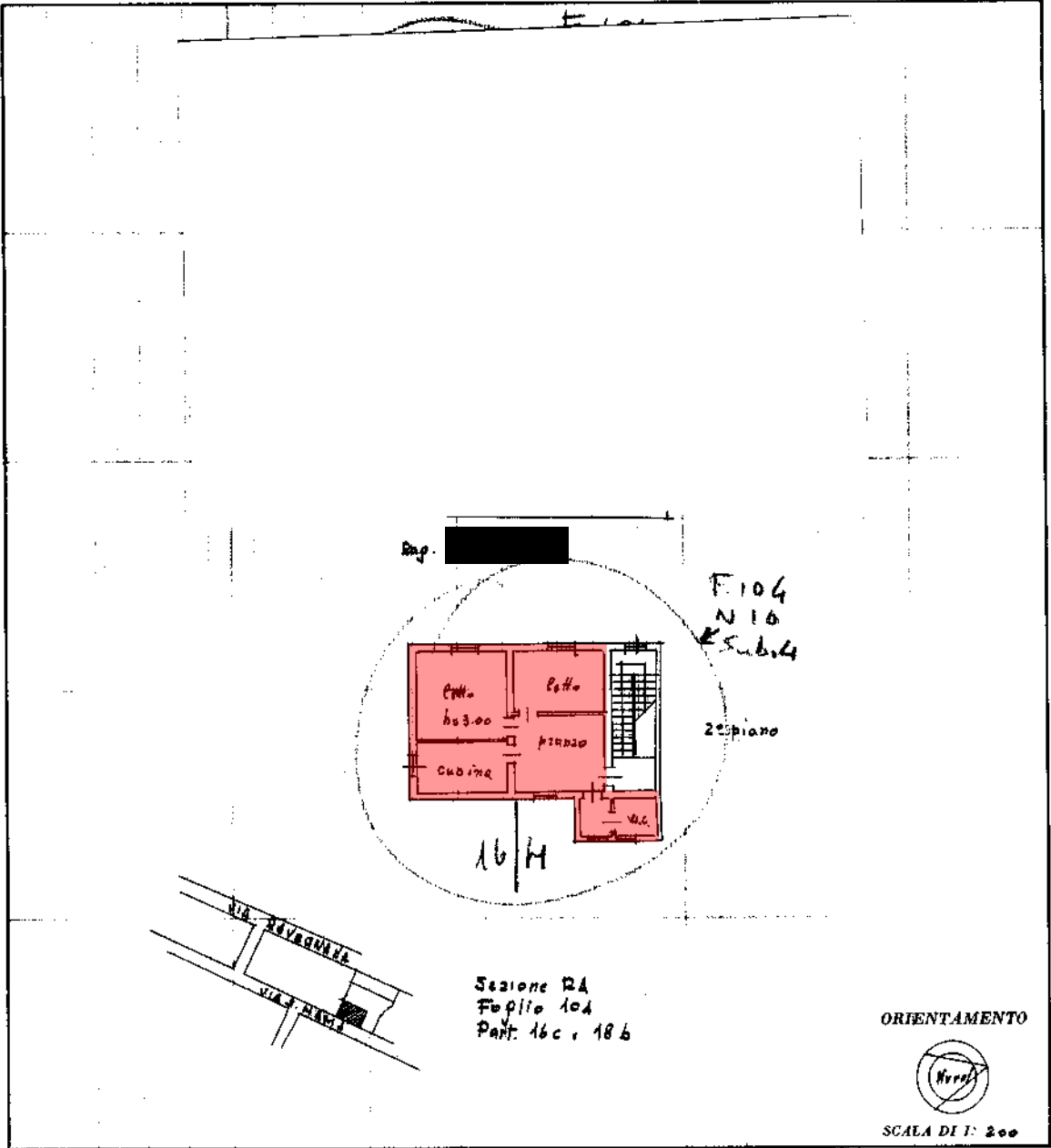
NUOVO CATASTO EDILIZIO URBANO

(R. DECRETO-LEGGE 10 APRILE 1959, N. 632)

Planimetria dell'immobile situato nel Comune di Ravenna Via San Mama

Ditta [REDACTED]

Allegata alla dichiarazione presentata all'Ufficio Tecnico Erariale di Ravenna



SPAZIO RISERVATO PER LE ANNOTAZIONI D'UFFICIO	
DATA PROT. N°	Fg 104 N 16/2-4

Compilata dal	geometra
	(Titolo, nome e cognome del tecnico)
	Peroni, Carlo
Iscritto all'Albo dei	geometri
della Provincia di	Ravenna
DATA	25-1-1959
Firma:	Peroni

MODULARIO
F. - Cat. S.T. - 481



MINISTERO DELLE FINANZE

Mod. B (Nuovo Catasto Edilizio Urbano)

DIREZIONE GENERALE DEL CATASTO E DEI SERVIZI TECNICI ERARIALI

Lire
20

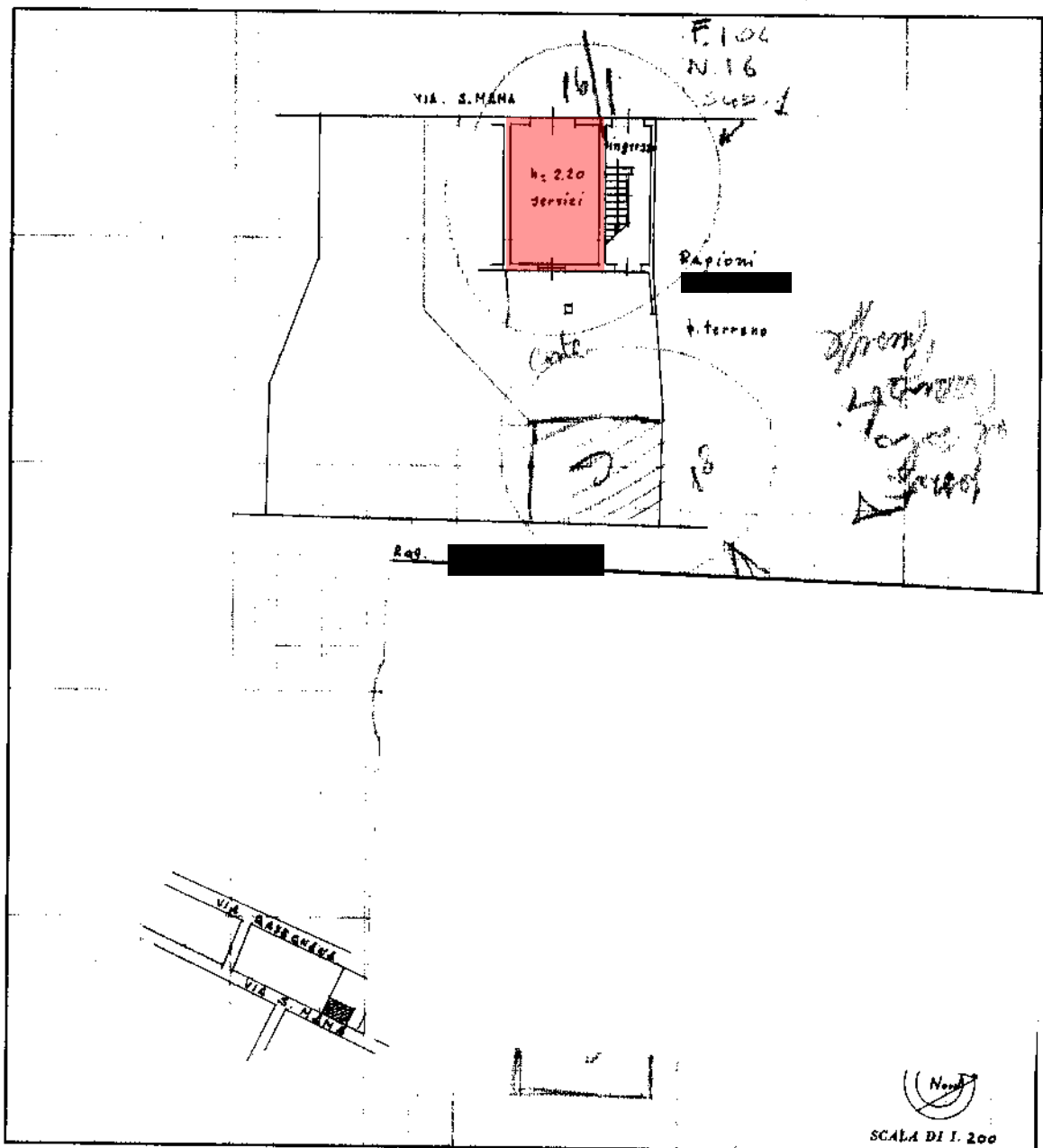
NUOVO CATASTO EDILIZIO URBANO

(R. DECRETO-LEGGI 12 APRILE 1976, N. 652)

Planimetria dell'immobile situato nel Comune di Ravenna Via S. Maria

Ditta [REDACTED]

Allegata alla dichiarazione presentata all'Ufficio Tecnico Erariale di Ravenna



SPAZIO RISERVATO PER LE ANNOTAZIONI D'UFFICIO	
DATA PROT. N°	<u>F. 104</u> <u>M. 16</u> <u>/3-1</u>

Compilata dal Geometra
(Titolo, nome e cognome del tecnico)
Cusani Carlo
Iscritto all'Albo dei geometri
della Provincia di Ravenna
DATA 25-1-1987
Firma: [Signature]

Ultima planimetria in atti

POPOLARE
F. - Cat. S.T. - 481



MINISTERO DELLE FINANZE

DIREZIONE GENERALE DEL CATASTO E DEI SERVIZI TECNICI ERARIALI

MOD. B (Nuovo Catasto Edilizio Urbano)

Lire
20

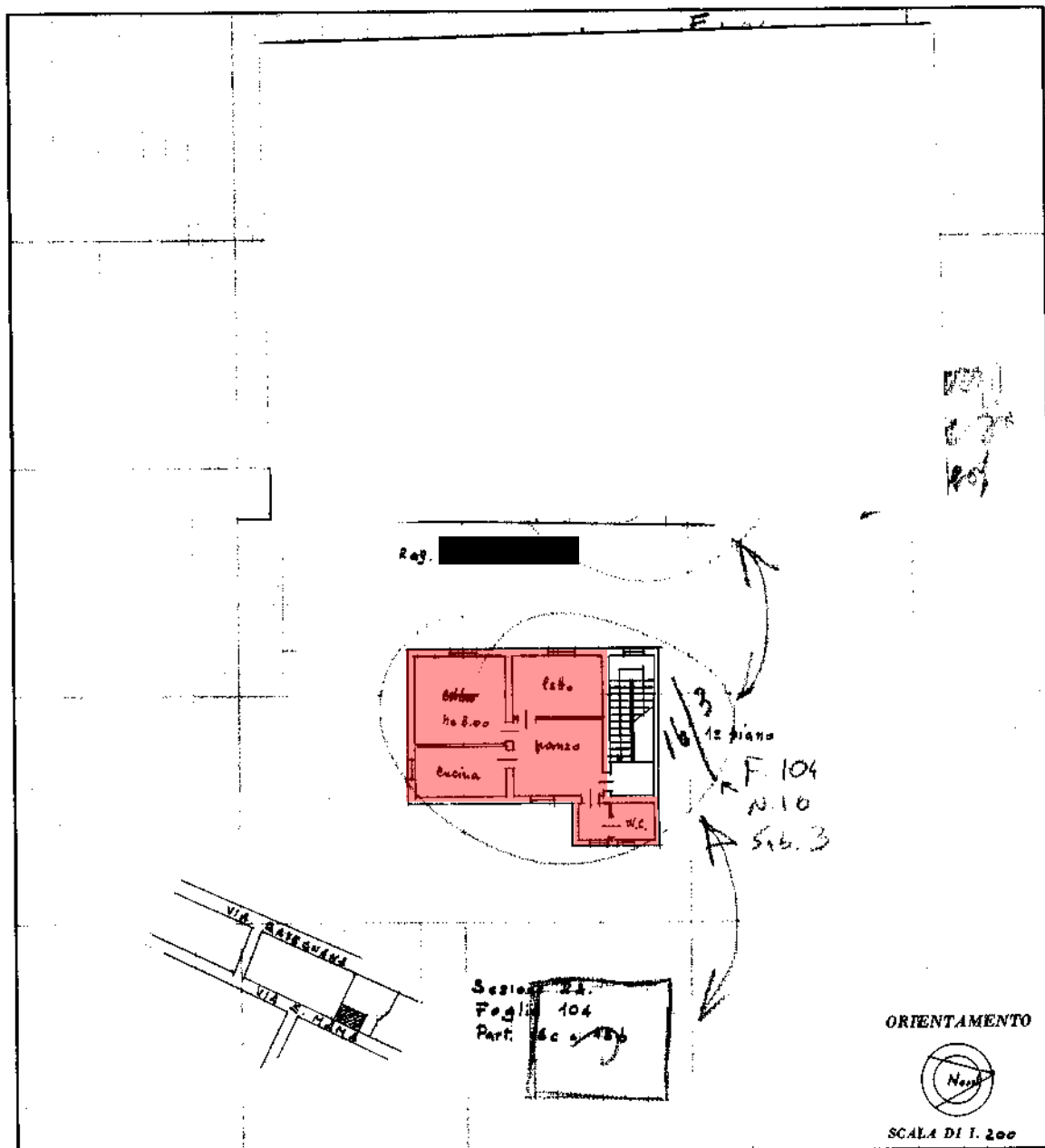
NUOVO CATASTO EDILIZIO URBANO

(R. DECRETO-LEGGE 15 APRILE 1978, N. 657)

Planimetria dell'immobile situato nel Comune di Ravenna Via San. MAMA

Ditta [REDACTED]

Allegata alla dichiarazione presentata all'Ufficio Tecnico Erariale di Ravenna



SPAZIO RISERVATO PER LE ANNOTAZIONI D'UFFICIO

DATA
PROT. N°

F. 104
M. 16
3-1

Compilata dal Geometra
(Titolo, nome e cognome del tecnico)

Cusani Carlo

Iscritto all'Albo dei geometri
della Provincia di Ravenna

DATA 25-1-1989

Firma: [Signature]