

TRIBUNALE CIVILE DI RAVENNA

ALL'ILLUSTRISSIMO SIG. GIUDICE DELLE ESECUZIONI IMMOBILIARI

PROCEDIMENTO DI ESECUZIONE

IMMOBILIARE N. 138/22 R.G.E.

RELAZIONE DI ACCERTAMENTO PERITALE

LOTTO N. 1_DOCUMENTAZIONE PLANIMETRICA

TECNICO INCARICATO:

ING. BRUNO PIEMONTESE

via Bovini, 41 - 48123 Ravenna

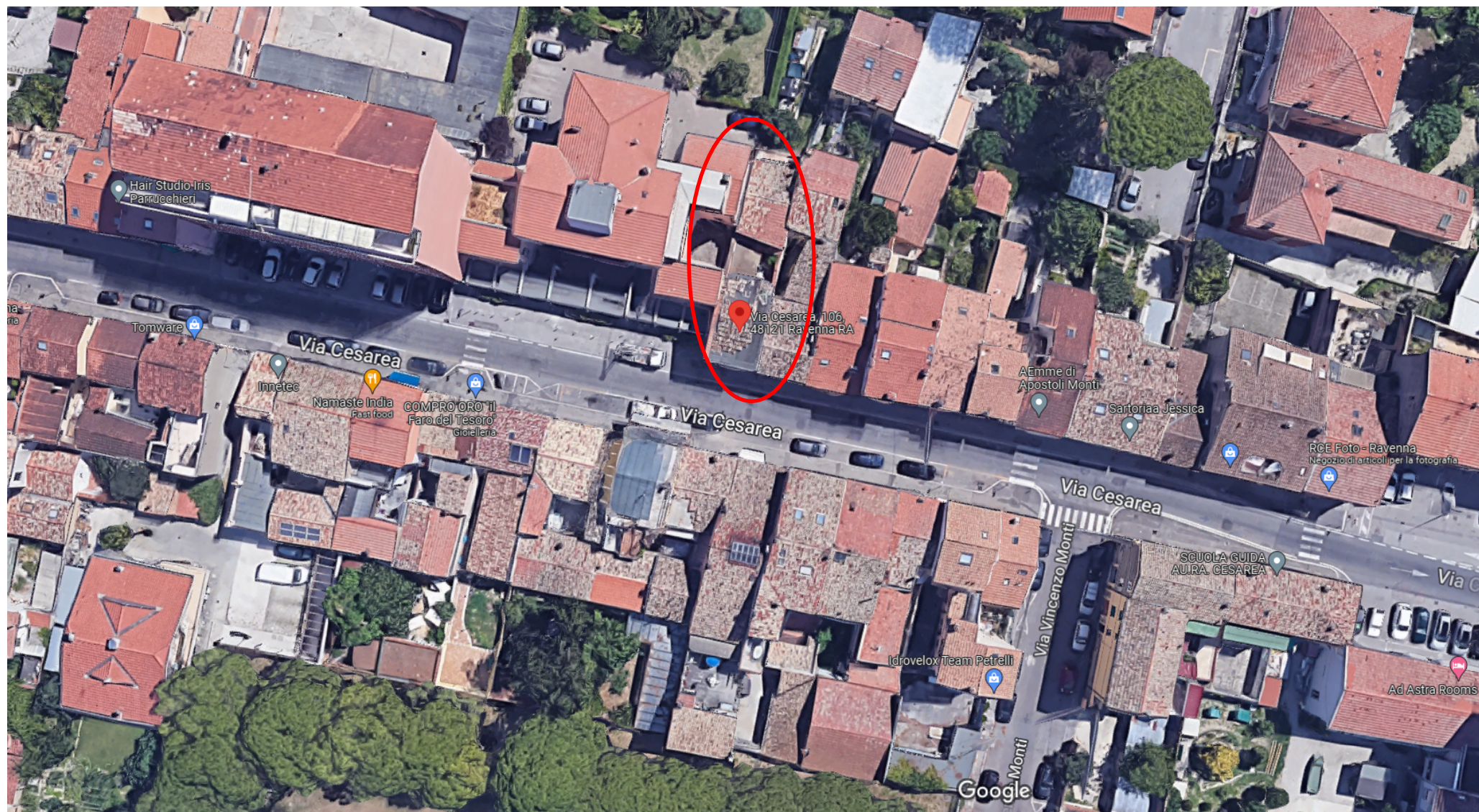
Tel. 0544/502618 - Fax 0544/467182

[Mail info@studiopiemontese.it](mailto:info@studiopiemontese.it)

Ravenna, giugno 2023



Via Cesarea, 106
Ravenna (RA)



Immagini ©2023 Google, Dati cartografici ©2023, Dati cartografici ©2023 10 m



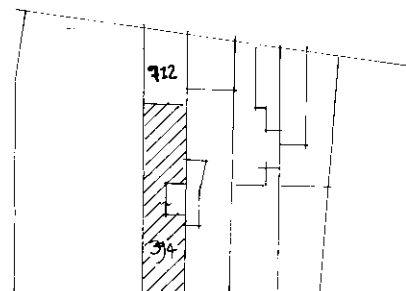


DIREZIONE GENERALE DEI CATASTI - D.F. 55/1999

CATASTO EDILIZIO URBANO

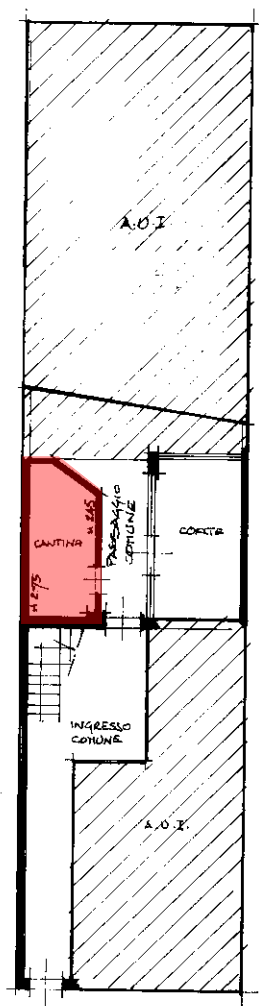
385

Planimetria di un Comune di RAVENNA via CESAREA

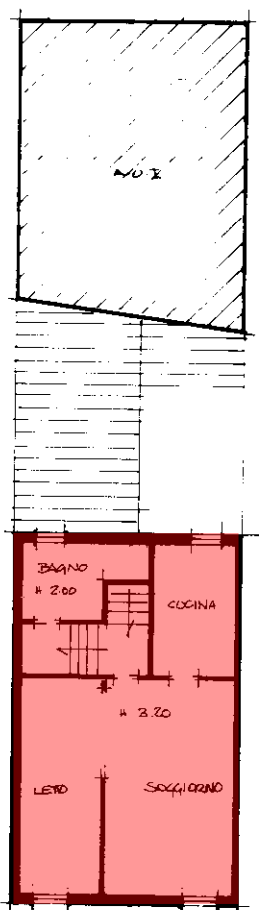


VIA CESAREA

PLANIMETRIA 1:1000
Fig. 79 TAPP. 394




PIANO TERRA



PRIMO PIANO

ORIENTAMENTO



SCALA DI 1:1000

Dichiarazione di N.C.

Completata da

Denuncia di variazioni

10/1/2023

SEZIONE A - L.P. 1997

Ultima planimetria in atti

Data presentazione: 01/01/1995 - Data: 16/01/2023 - n. T360752 - Richiedente: PMNBRN67E01H199V

Totale schede: 1 - Formato di acquisizione: A4(210x297) - Formato stampa richiesto: A4(210x297)