Data presentazione: 26/06/1982 - Data: 02/04/2025 - n. T256937 - Richiedente: RNTSRA79E69D458D
Totale schede: 1 - Formato di acquisizione: A2(420x594) - Formato stampa richiesto: A3(297x420)
Ultima planimetria in atti

MODULARIO F. rig. rend. 497

MINISTERO DELLE FINANZE
DIREZIONE GENERALE DEL CATASTO E DEI SERVIZI TECNICI ERARIALI

Mod. B (N.

NUOVO CATASTO EDILIZIO URBANO

(R. DECRETO-LEGGE 13 APRILE 1939, N. 652)

Planimetria dell'immobile situato nel Comune di RAVENNA *Viale* Leonardo

Ditta [redacted]

Allegata alla dichiarazione presentata all'Ufficio Tecnico Erariale di RAVENNA

PLANIMETRIA

Scala 1:500

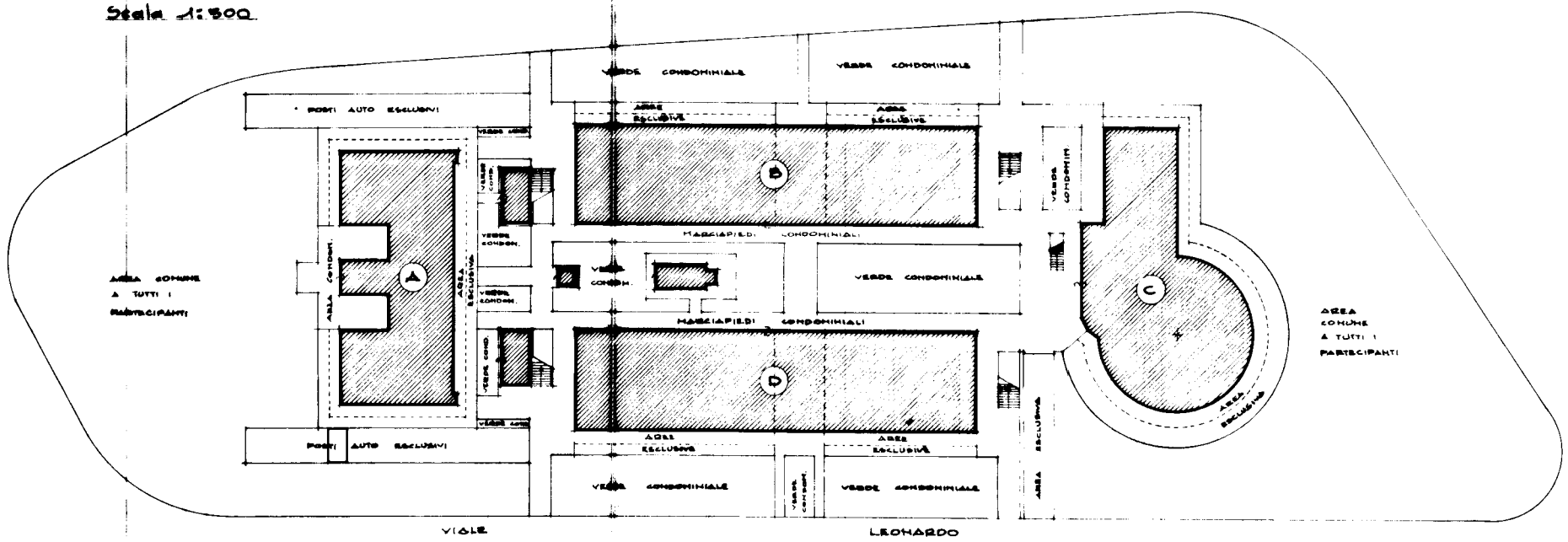

PLANIMETRIA N.C.T.

Scala 1:1000

Foglio 113/c

Mapp. 504-1088
1089-1090

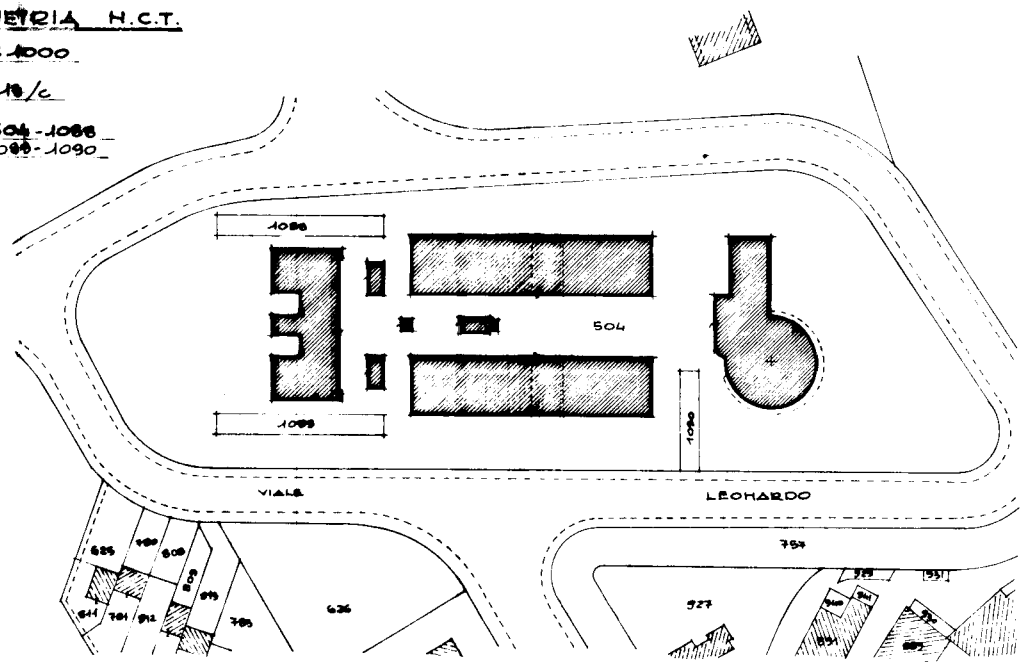

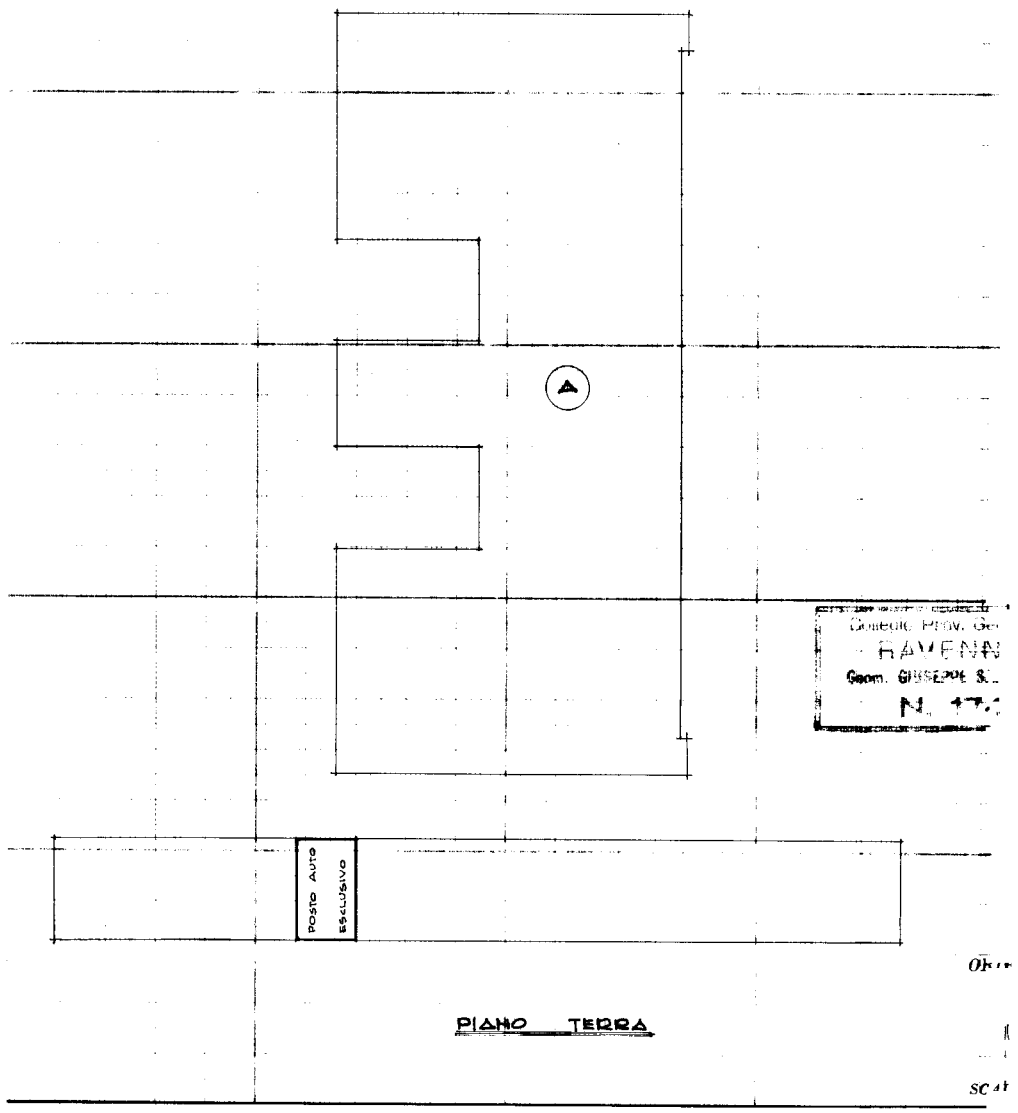

Collegio Prov. Geo
RAVENNA
Geom. GIUSEPPE S.
N. 1

SPAZIO RISERVATO PER LE ANNOTAZIONI D'UFFICIO

DATA
PROT. N° 4003 | 82

Foglio 113
Mappale 1089
Sub. 6

Compilata dal Geom. GIU
(Titolo, nome e cognome)
SANGIORGI
Iscritto all'Albo dei geom.
della Provincia di RAVENNA
DATA 22-6-1982
Firma:

10 metri

Data presentazione: 26/06/1982 - Data: 02/04/2025 - n. T256937 - Richiedente: RNTSRA79E69D458D