

ACCERTAMENTO DELLA PROPRIETA' IMMOBILIARE URBANA ELENCO DEI SUBALTERNI ASSEGNATI

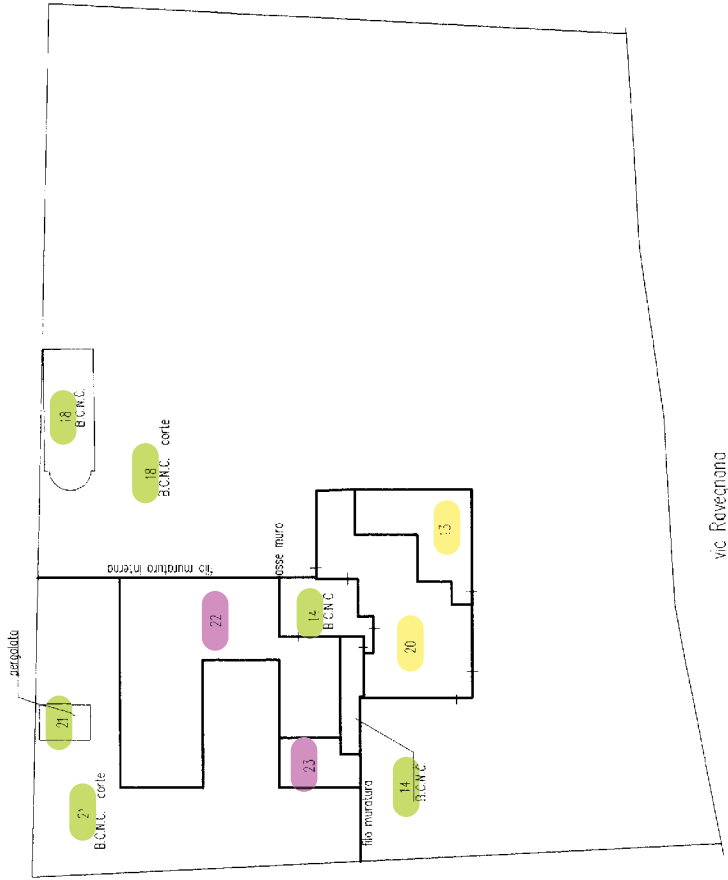
Comune	Sezione	Foglio	Particella	Tipo mappale	del:
RAVENNA	RA	222	66	111962	18/10/2006

Sub	UBICAZIONE via/piazza	n.civ	Piani	Scala	Int	DESCRIZIONE
1						SOPPRESSO
2						SOPPRESSO
3						SOPPRESSO
4						SOPPRESSO
5						SOPPRESSO
6						SOPPRESSO
7						SOPPRESSO
8						SOPPRESSO
9						SOPPRESSO
10						SOPPRESSO
11						SOPPRESSO
12						SOPPRESSO
13	via ravegnana	625	T			ABITAZIONE
14	via ravegnana	625	T			BCNC CORTE INGRESSO RIP C.T. LAV AI SUB 13,20,22,23
15						SOPPRESSO
16						SOPPRESSO
17						SOPPRESSO
18	via ravegnana	625	T			BCNC CORTE E PISCINA AI SUB 13, 20, 22, 23
19						SOPPRESSO
20	via ravegnana	625	T-1			ABITAZIONE
21	via ravegnana	625	T			BCNC CORTE E PERGOLATO AI SUB 22 E 23
22	via ravegnana	625	T			UNITA' IN CORSO DI COSTRUZIONE
23	via ravegnana	625	T			UNITA' IN CORSO DI COSTRUZIONE

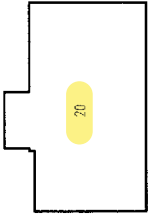
Agenzia del Territorio
CATASTO FABBRICATI
Ufficio provinciale di Ravenna

ELABORATO PLANIMETRICO	Compilato da: Ranzi Letizia	Iscritto all'albo: Geometri	Prov. Ravenna	N. 1087
Comune di Ravenna	Sezione:	Foglio: 222	Particella: 66	del
Dimostrazione grafica dei subalterni				
Tipo Mappale n. 111962 del 18/10/2006 Scala 1 : 500				

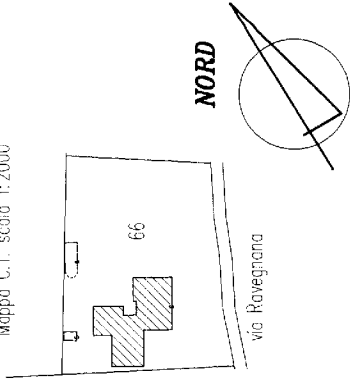
PIANTA PIANO TERRA



PIANTA PIANO PRIMO



Mappa C.T. scala 1:2000



ELABORATO PLANIMETRICO		Agenzia del Territorio	
Compilato da: Ranzi Letizia		CATASTO FABBRICATI	
Iscritto all'albo: Geometri		Ufficio Provinciale di	
Prov. Ravenna		Ravenna	
N. 1087			
Comune di Ravenna		Protocollo n. RA0116036 del 27/10/2006	
Sezione:	Foglio: 222	Particella: 66	Tipo Mappale n. 111962 del 18/10/2006
Dimostrazione grafica dei subalterni			Scala 1 : 200

PIANTA PIANO TERRA

Pagina 2/2

Sviluppo in scala 1:200 per interni BCNC

