

MODULARIO
due ore 496

MOD. AN (CEU)

300 191

300
1997

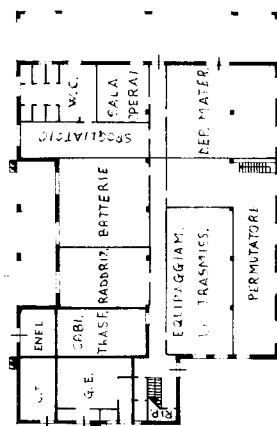
civ 2

MINISTERO DELLE FINANZE
DIPARTIMENTO DEL TERRITORIO

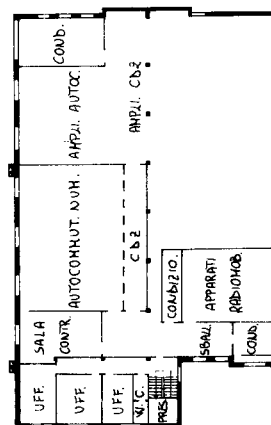
CATASTO EDILIZIO URBANO (RDL 13-4-1939, n. 652)

VIA CADUTI DELLA LIBERTÀ

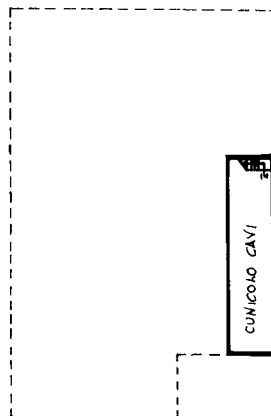
Planimetria di u.v. in Comune di Cervia



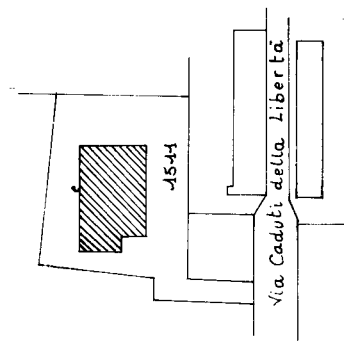
Pianta Piano Terra
R 380 ml.



Pianta Piano Primo
A. 4.20 ml.



Pianta Piano Internato
h. 200 ml.

Planimetria Sc. 1:2000

ORIENTAMENTO



SCALA DI : 500

RESERVATO ALL'UFFICIO

Compilata da ARCH. PIZZAGATI GIUSEPPE
(Titolo, cognome e nome)

RCH. PIZAGATI.
(Titolo, cognome e nome)

Iscritto all'albo degli **ARCHITETTI**

della provincia di RAVENNA n. 128

data 04-12-97 Firma

cf11da7

☐ Dichiarazione di N.C.
☒ Denuncia di variazione

Identificativi catastali

10 metr

ella "1514" - Subalterno >

3b52b432ed3c864ec9dd8a590bf11da7

Catasto dei Fabbricati - Situazione al 05/12/2024 - Comune di CERVIA(C553) - < Foglio 34 - Particella n° 1349 Subalterni >

Firmato DA VIALE CATALINO DI NACCA PIER LUIGI. Da PARUS SAPEC EU QUALIFIED CERTIFICATES CA G1. Serial#- 3b52b432ed3c864ec9dd8a590bf11da7