N=19900

E=24700

1 Particella: 511

Comune: (RA) RUSSI
Foglio: 36

Scala originale: 1:2000
Dimensione cornice: 1940.000 x 1380.000 metri

Protocollo pratica T69483/2024
13-Giu-2024 9:44:28

ELABORATO PLANIMETRICO

Compilato da:
Civinelli Massimo

Iscritto all'albo:
Geometri

Prov. Ravenna N. 1052

Agenzia delle Entrate
CATASTO FABBRICATI
Ufficio Provinciale di
Ravenna

Comune di Russi

Sezione: Foglio: 36 Particella: 511

Protocollo n. RA0050826 del 10/09/2019
Tipo Mappale n. 48667 del 30/08/2019

Dimostrazione grafica dei subalterni

Scala 1 : 400

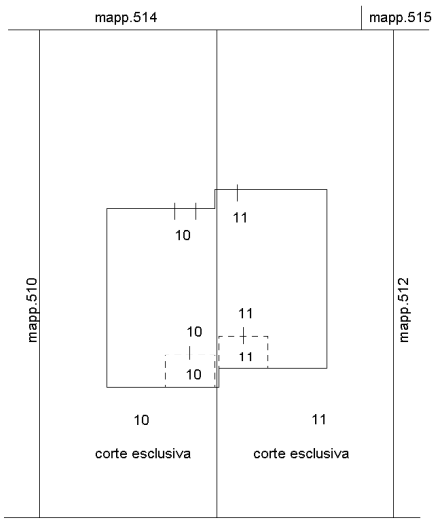

Via XVII Novembre

PIANO TERRA

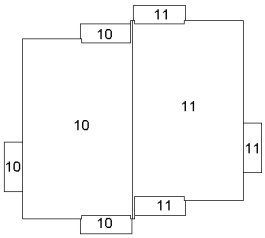

PIANO PRIMO

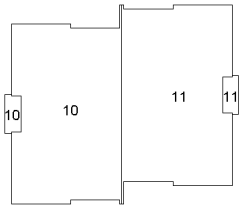

PIANO SECONDO

Elaborato Planimetrico - Catasto dei Fabbricati - Situazione al 13/06/2024 - Comune di RUSSI(H642) - < Foglio 36 Particella 511 >

Agenzia del Territorio
CATASTO FABBRICATI
Ufficio Provinciale di
Ravenna

Dichiarazione protocollo n. RA0097153 del 04/11/2013
Planimetria di u.i.u. in Comune di Russi
Via Xvii Novembre civ. 38

Identificativi Catastali:
Sezione:
Foglio: 36
Particella: 511
Subalterno: 10

Compilata da:
[redacted]
Iscritto all'albo:
Geometri
Prov. Ravenna N. 874

Scheda n. 1 Scala 1:200

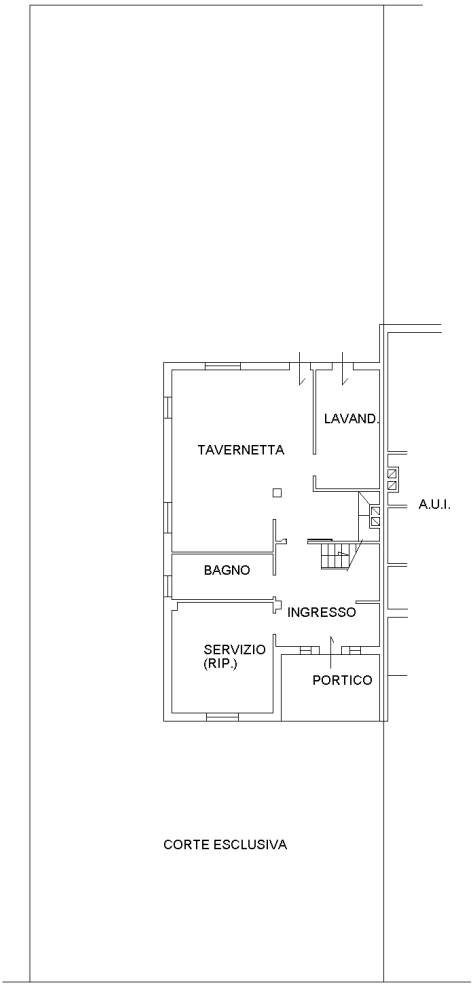

Via 17 Novembre

PIANTA PIANO TERRA
H.2.40

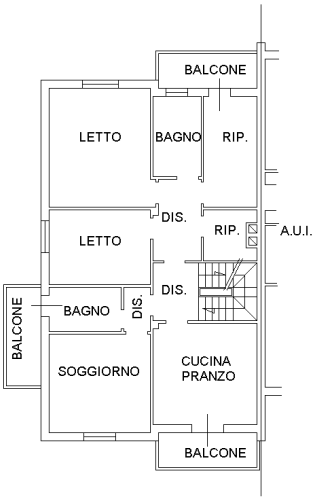

PIANTA PIANO PRIMO
H.2.70

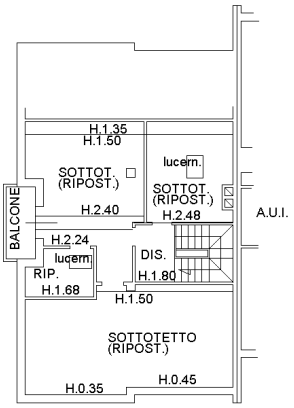

PIANTA PIANO SECONDO

10 mm

Catasto dei Fabbricati - Situazione al 05/06/2024 - Comune di RUSSI(H642) - < Foglio 36 - Particella 511 - Subalterno 10 >
VIA DICIASSETTE NOVEMBRE n. 38 Piano T-1 - 2